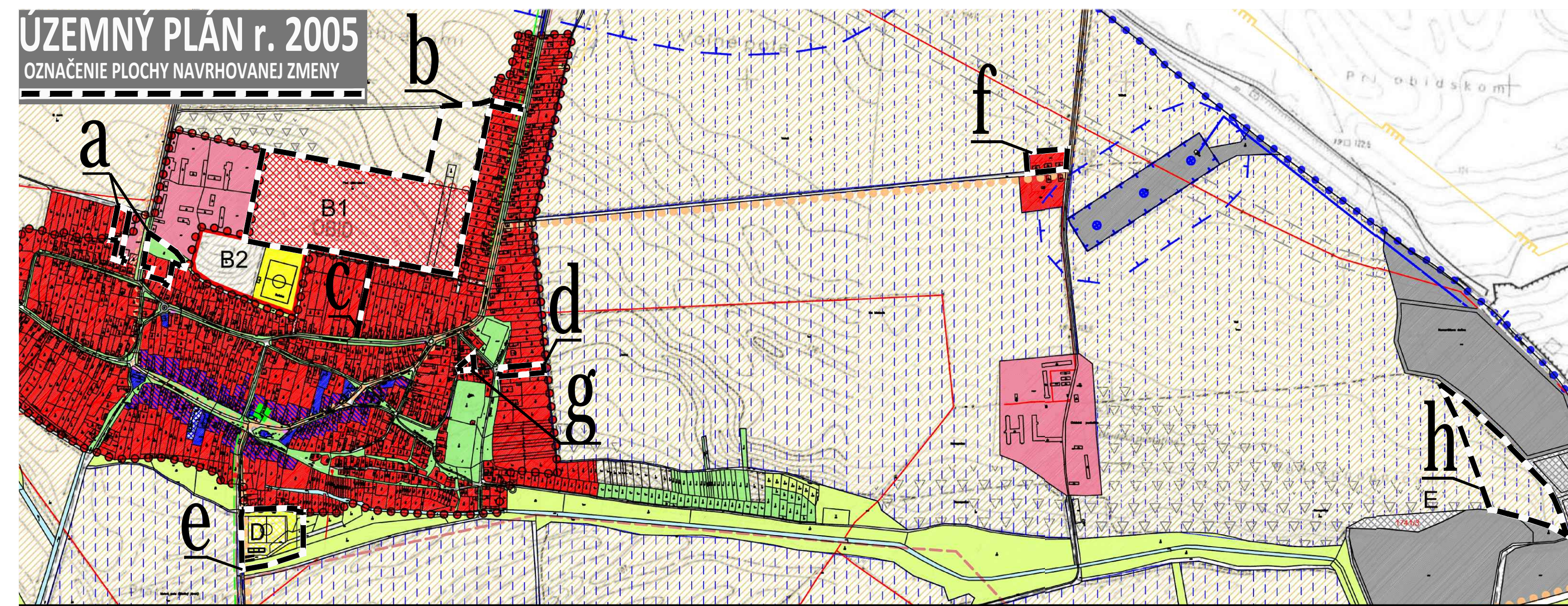
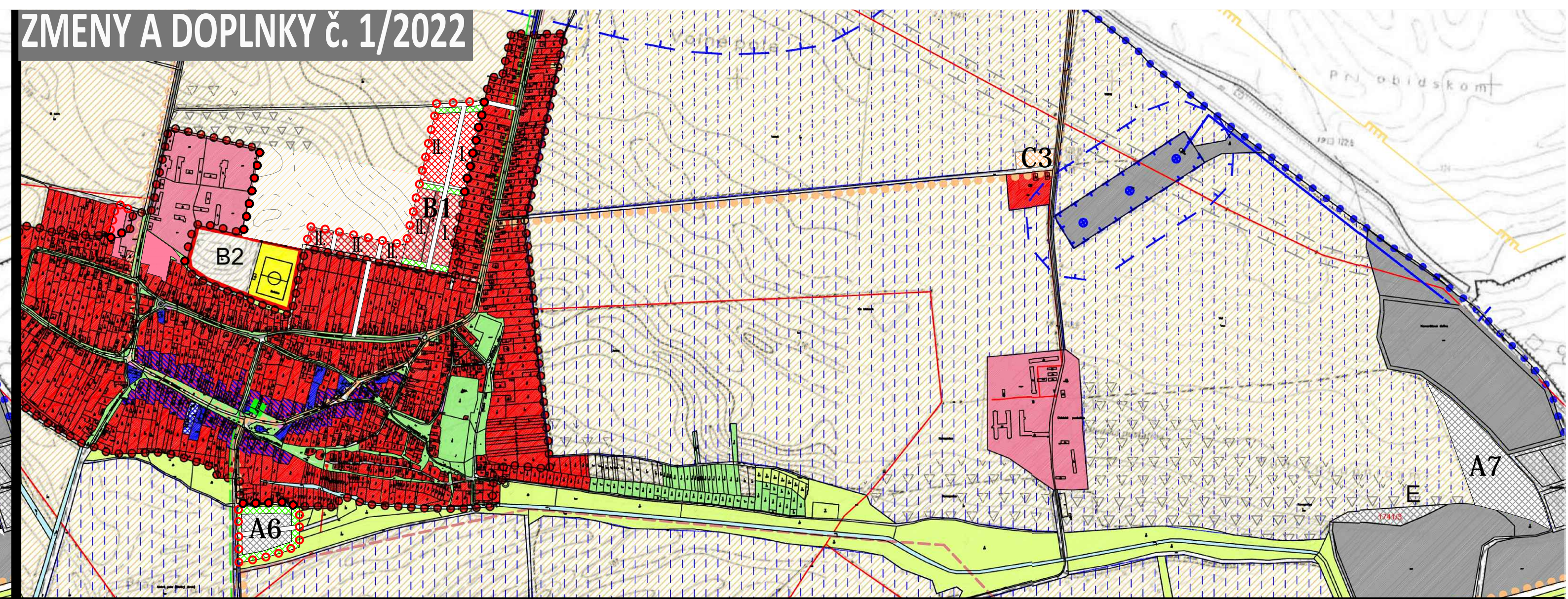


ÚZEMNÝ PLÁN r. 2005

OZNAČENIE PLOCHY NAVRHOVANEJ ZMENY



ZMENY A DOPLNKY č. 1/2022



STAV: NÁVRH: VÝHLAD:

			HRANICA SLOVENSKEJ REPUBLIKY				TRVALÉ TRÁVNATÉ PORASTY A OSTATNÁ ZELEŇ
			HRANICA KATASTRÁLNEHO ÚZEMIA				VODNÉ PLOCHY A TOKY
			HRANICA INTRAVILÁNU K 1.1.1990				ORNÁ PODA
			HRANICA OCHRANNÉHO PÁSMA VODNÉHO ZDROJA				ORNÁ PODA POD ZÁVLAHOU
			PLOCHY BÝVANIA				ÚZEMIE OHROZENÉ VETERNOU ERÓZIOU
			PLOCHY OBČIANSKEJ VYBAVENOSTI				ZÁKLADNÝ KOMUNIKAČNÝ SYSTÉM
			PLOCHY POLYFUNKCIE				CYKLOTURISTICKÁ TRASA
			PLOCHY IHRÍSK A ŠPORTU				VODOVOD
			PLOCHY REKREÁCIE A AGROTURISTIKY				KANALIZÁCIA
			PLOCHY VÝROBY, SKLADOV, ODPADOVÉ HOSPODÁRSTVO				PLYNOVOD VVTL A VTL
			NELESNÁ DREVINOVÁ VEGETÁCIA				ELEKTRICKÉ VEDENIE STOŽIAROVÉ
			VEREJNÁ ZELEŇ - PARKY, CINTORÍN				SPOJE

etapy: lokality v II. etape môžu byť použité až po zaplnení lokalít v I. etape na 80%

a	- zmena funkcie existujúca funkcia: zeleň ostatná a verejná navrhovaná funkcia: poľnohospodárska výroba	e	- lokalita A6, zmena funkcie a priestorového usporiadania existujúca funkcia: lokalita D - šport, zeleň verejná navrhovaná funkcia: výroba, odp. hosp., zeleň verejná
b	- lokalita B1, zmena funkcie a priestorového usporiadania rozloha z 13,20ha na 7,20ha existujúca funkcia: orná pôda navrhovaná funkcia: bývanie v RD, zeleň verejná	f	- lokalita C3, zmena funkcie existujúca funkcia: bývanie v RD, zeleň ostatná navrhovaná funkcia: rekreácia, agroturistika, OV
c	- zmena funkcie a priestorového usporiadania existujúca funkcia: zeleň ostatná navrhovaná funkcia: bývanie v rodinných domoch	g	- zmena funkcie a priestorového usporiadania existujúca funkcia: bývanie v RD, zeleň ostatná navrhovaná funkcia: verejné dopravné vybavenie - parkovanie, zeleň verejná
d	- zmena funkcie a priestorového usporiadania existujúca funkcia: bývanie v RD, zeleň ostatná navrhovaná funkcia: bývanie v bytových domoch	h	- lokalita A7, zmena funkcie existujúca funkcia: orná pôda navrhovaná funkcia: výroba - fotovoltaická elektrárň

SCHVALOVACIA DOLOŽKA
SCHVALOVACÍ ORGÁN:
ČÍSLO UZNESENIA:
DÁTUM SCHVÁLENIA:

OBECNÉ ZASTUPITEĽSTVO OBID
11/2022-2026
14.12.2022

OPRÁVNENÁ OSOBA:
starostka obce
Ing. Monika Vajda


pečiatka obce
podpis

ÚZEMNÝ PLÁN - ZMENY A DOPLNKY č. 1/2022

OBEC OBID
OKRES NOVÉ ZÁMKY, NITRIANSKY KRAJ

KOMPLEXNÝ VÝKRES PRIESTOROVÉHO USPORIADANIA
A FUNKČNEHO VYUŽÍVANIA SPRÁVNEHO ÚZEMIA

2



OBSTARÁVATEĽ:
SPRACOVATEĽKA:
ODBORNE SPÔSOBILÁ OSOBA NA OBSTARANIE ÚPD:

Obec Obid, Ing. Monika Vajda - starostka obce, Kráľa Štefana 57, 943 04 Obid, 036 / 758 2187, starosta@obid.sk
Ing. arch. Janka Privalincová, Nitra, 0905 116 554, jprivalincova@gmail.com
Bc. Beáta Nagyová, Kraľovičové Kračany, 0905 716 201, nagyova.beata@wmx.sk